

powiat stargardzki  
powiat pyrzycki

DP1578Z

Przywodzie

DP1778Z

DP1578Z

powiat płoński  
powiat pyrzycki

Rys 2

DP1778Z

Płońsko

Rys 3

Przelewiec

Rys 4

Kosin

Kłuki

Karsk

Czartowo

Kłodzino

Rosiny

Gardziec

Przelewiec

Opracowanie projektu:



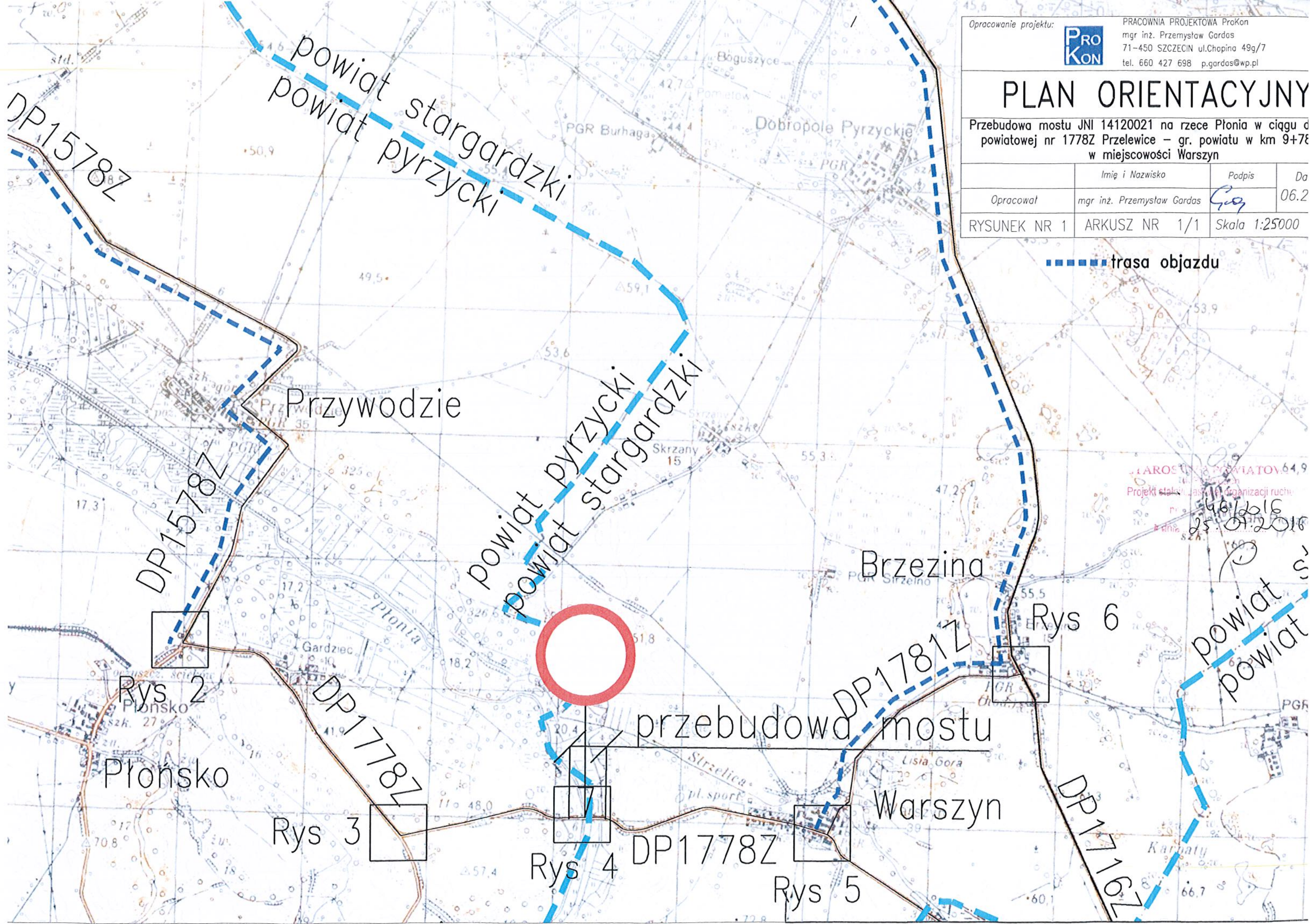
PRACOWNIA PROJEKTOWA ProKon  
mgr inż. Przemysław Gardas  
71-450 SZCZECIN ul.Chopina 49g/7  
tel. 660 427 698 p.gardas@wp.pl

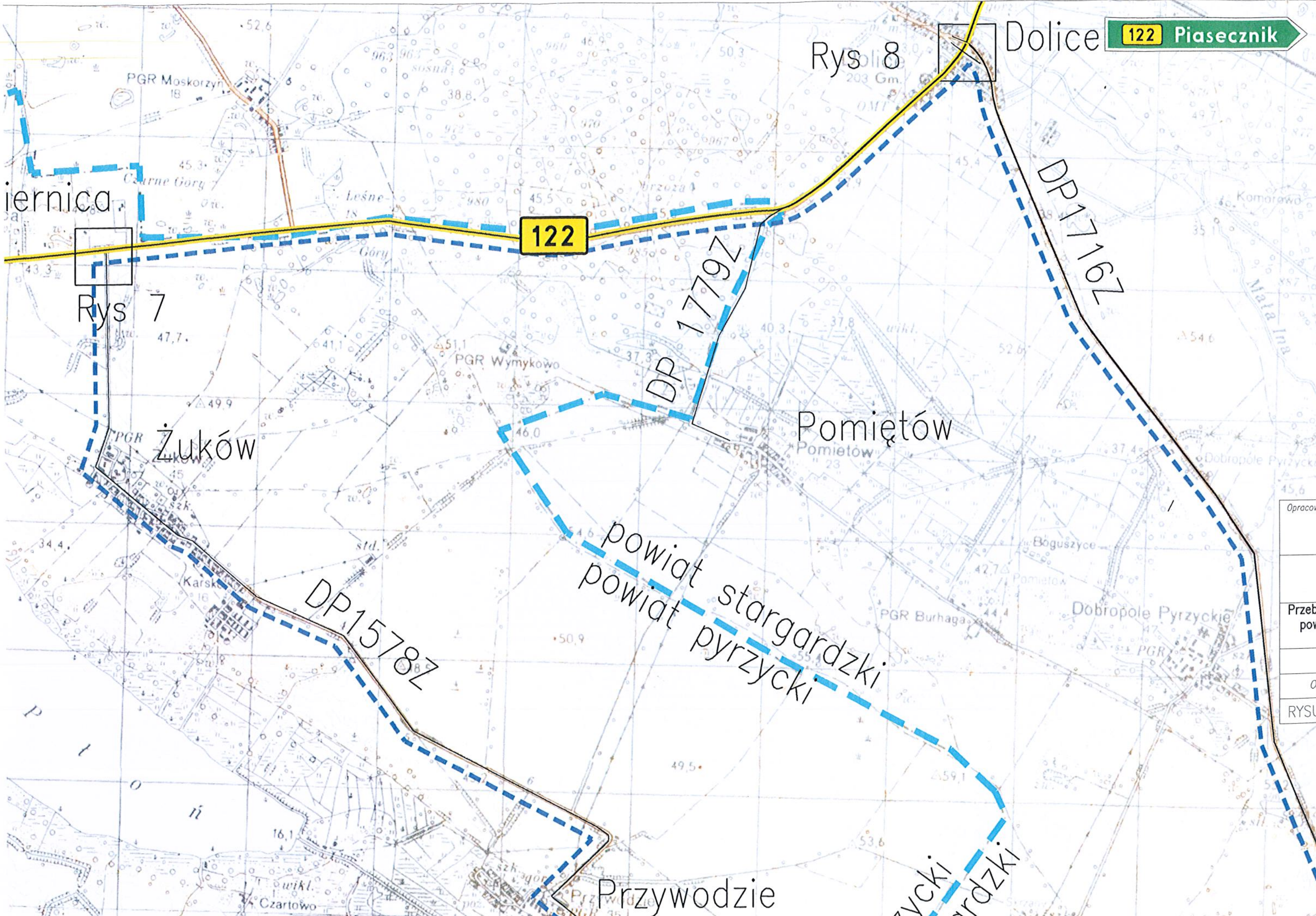
# PLAN ORIENTACYJNY

Przebudowa mostu JN1 14120021 na rzece Płonia w ciągu drogi powiatowej nr 1778Z Przelewice – gr. powiatu w km 9+78 w miejscowości Warszyn

	Imię i Nazwisko	Podpis	Data
Opracował	mgr inż. Przemysław Gardas		06.2
RYSUNEK NR 1	ARKUSZ NR 1/1	Skala 1:25000	

trasa objazdu





122 Piasecznik

Dolice

Rys 8

Żuków

Rys 7

Żuków

122

DP 1779Z

Pomiętów

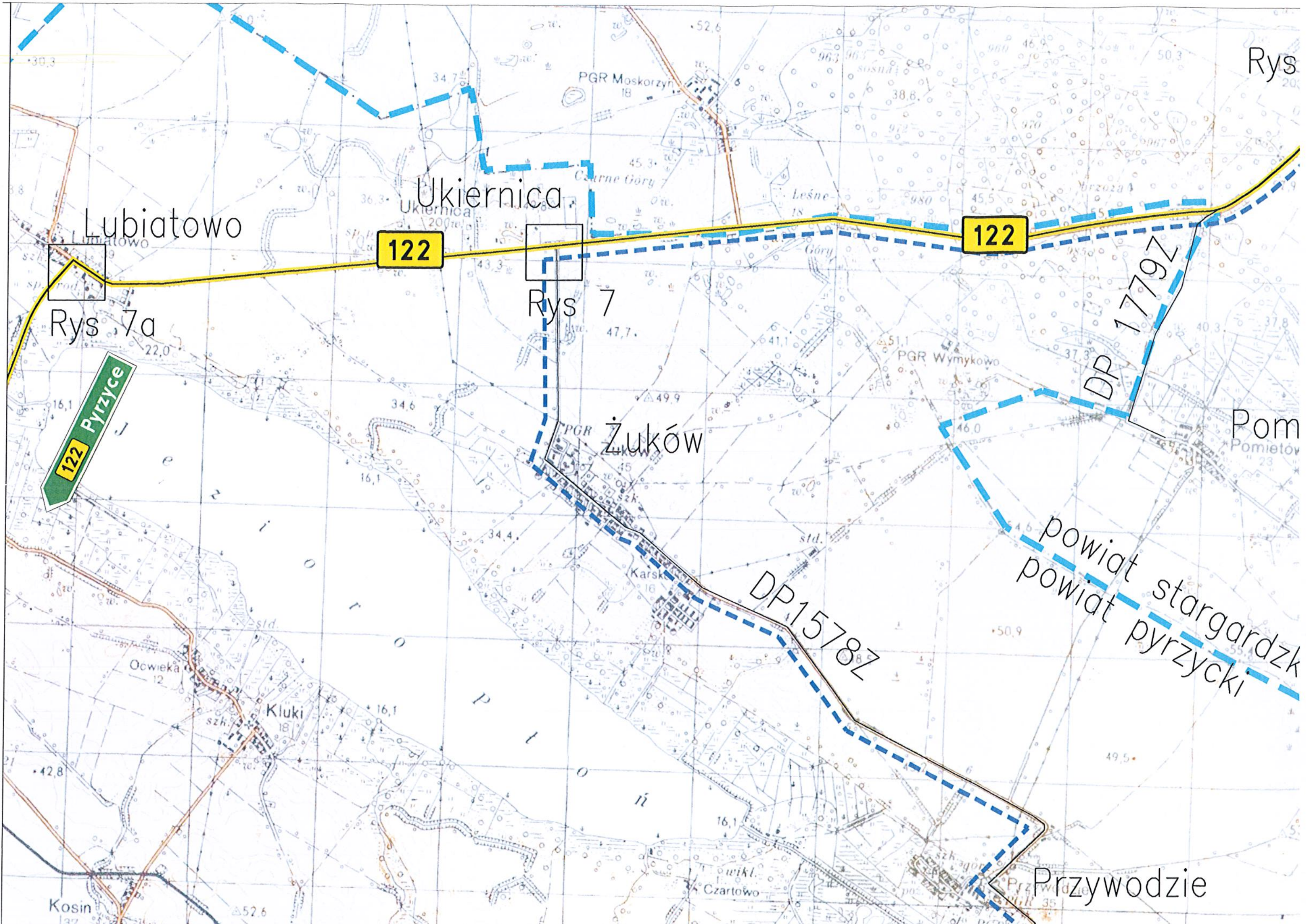
DP 1716Z

DP 1578Z

powiat stargardzki  
powiat pyrzycki

Przywodzie

Opracowa  
Przebu  
powia  
Opr  
RYSUN



Rys

Lubiatowo

Ukiernica

122

Rys 7

122

DP 1779Z

Rys 7a

122 PYRZYCE

Żuków

Pomietów

DP 1578Z

powiat stargardzki  
powiat pyrzycki

Ocwieka

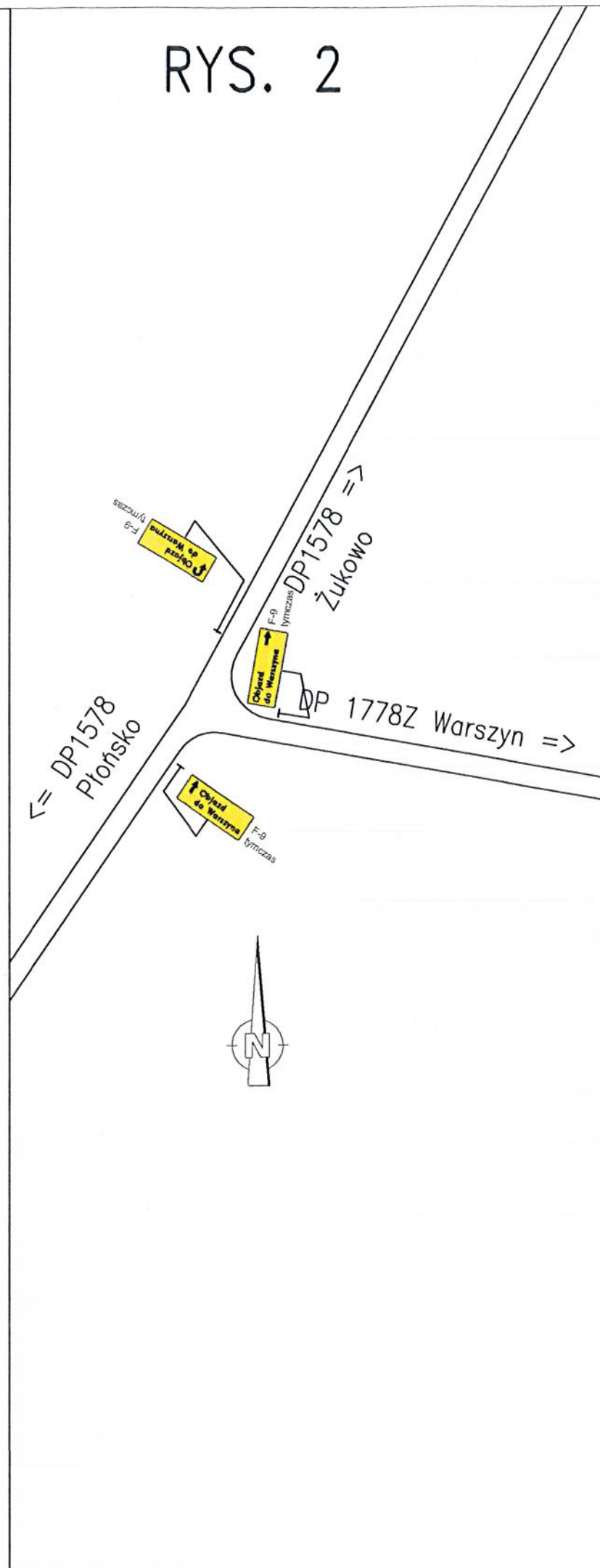
Kluki

Kosin

Czartowo

Przywodzie

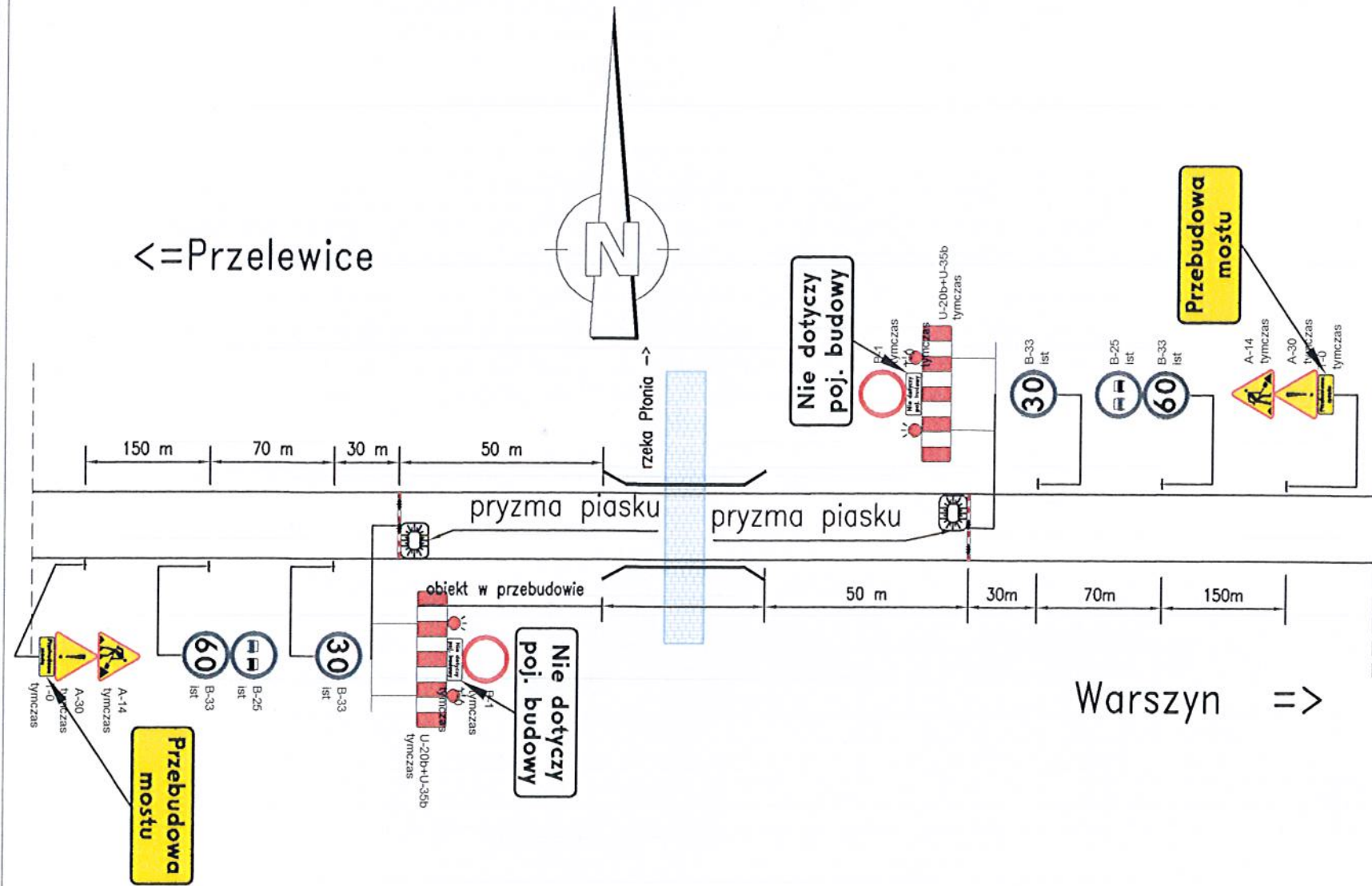
RYS. 2






RYS. 3



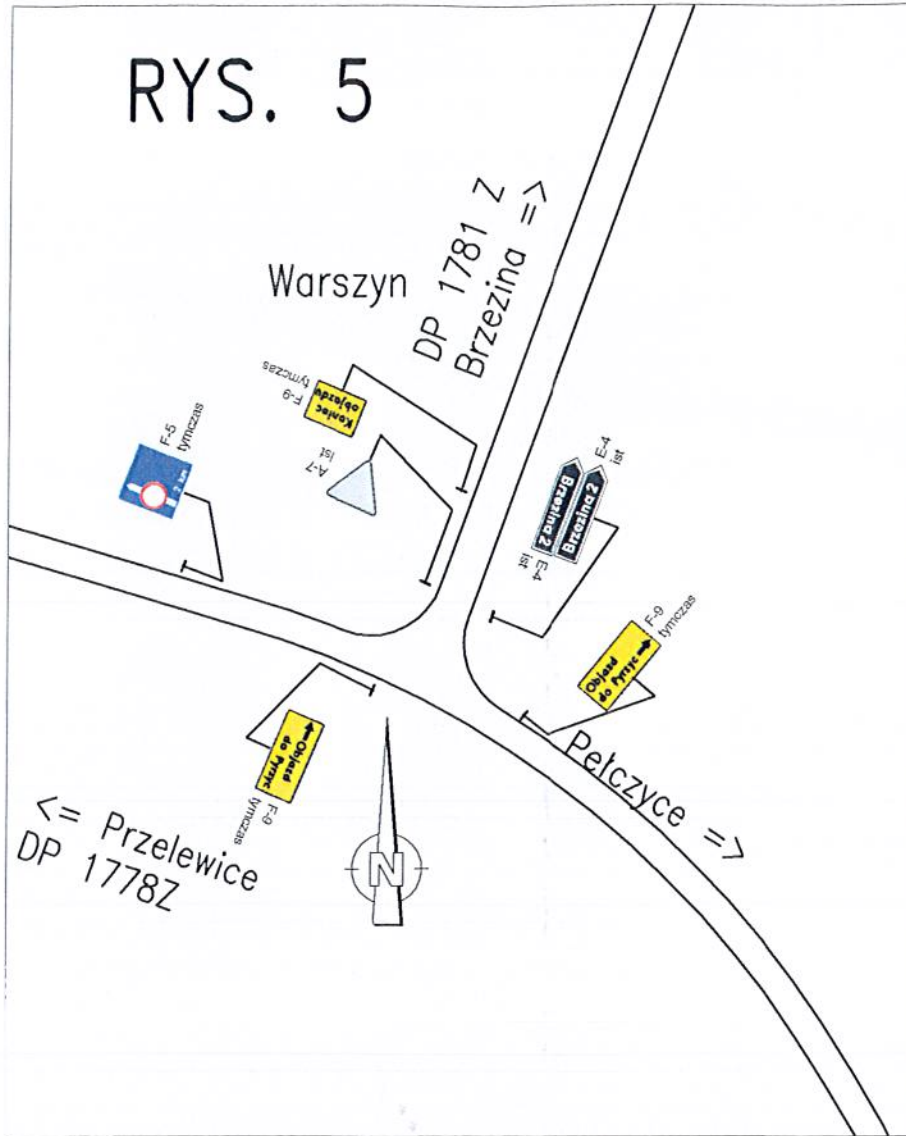
# RYS. 4



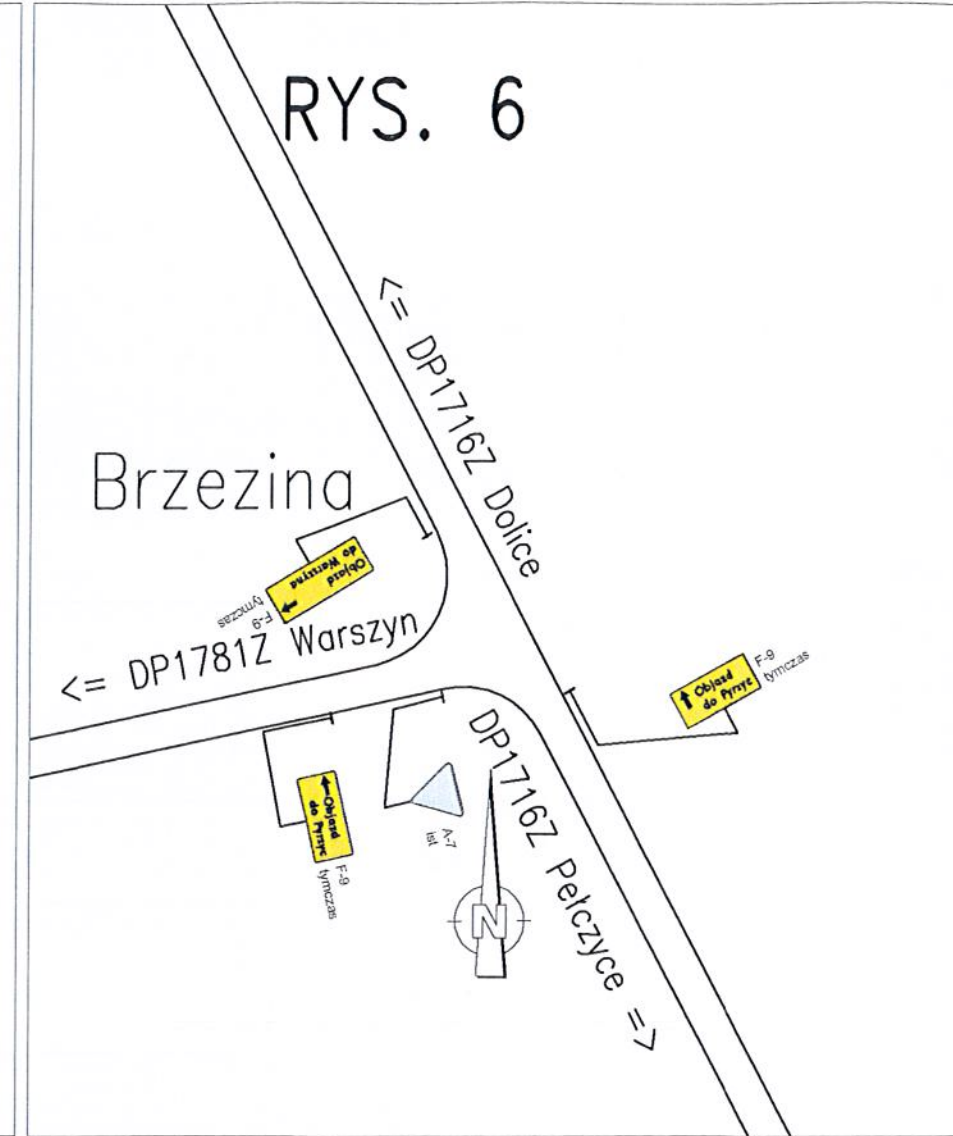
## LEGENDA:

-  D-6 ist znaki istniejące
-  A-14 tymczas znaki projektowane tymczasowe
-  istniejące oznakowanie poziome
-  istniejąca krawężń jezdni

# RYS. 5



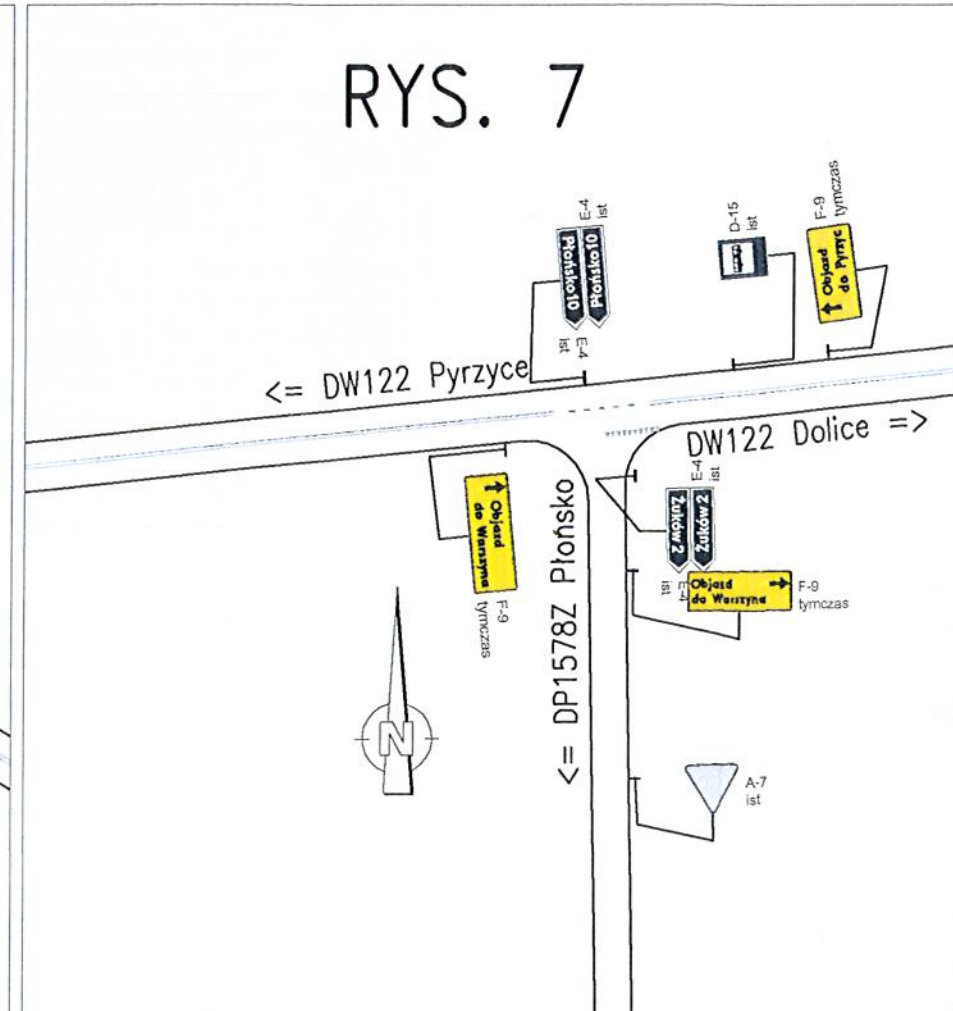
# RYS. 6



# RYS. 7a Lubianowo



# RYS. 7



RYS. 8

